


СОГЛАСОВАНО
Глава Администрации
Айского сельсовета

В.Я. Плотников
« 04 » 08 20 22 г.

УТВЕРЖДАЮ
Директор
МБОУ «Айская СОШ»

С.В. Ольгезер
« 04 » 08 20 22 г.

СОГЛАСОВАНО
Начальник ОГИБДД ОМВД
России по Алтайскому району
капитан полиции

/А.А.Лебедев/
« 04 » 08 20 22 г.

ПАСПОРТ
дорожной безопасности образовательного учреждения
муниципального бюджетного общеобразовательного учреждения
«Айская средняя общеобразовательная школа»

с.Ая -2022 г.

Общие сведения

Муниципальное бюджетное общеобразовательное учреждение «Айская средняя общеобразовательная школа»

Юридический адрес ОУ: 659635, Алтайский край, Алтайский район, село Ая, Школьная улица, дом 11

Фактический адрес ОУ: 659635, Алтайский край, Алтайский район, село Ая, Школьная улица, дом 11

Руководители ОУ:

Директор - Ольгезер Светлана Владимировна

Заместитель директора по УР – Овечкина Дарья Николаевна

Заместитель директора по ВР – Ярохина Светлана Николаевна

Ответственные работники муниципального органа образования:
Косых Константин Юрьевич, первый заместитель главы Администрации Алтайского района, председатель комитета по образованию и делам молодёжи

Ответственные от Госавтоинспекции –
Тарских Дмитрий Анатольевич, государственный инспектор БДД по Алтайскому району

Ответственные работники за мероприятия по профилактике ДДТТ –
Ярохина Светлана Николаевна, заместитель директора по воспитательной работе

Руководитель или ответственный работник дорожно- эксплуатационной организации, осуществляющей содержание УДС –
Черепанов Сергей Васильевич, глава Администрации Алтайского района

Руководитель или ответственный работник дорожно-эксплуатационной организации, осуществляющей содержание технических средств организации дорожного движения (ТСОДД) –
Черепанов Сергей Васильевич, глава Администрации Алтайского района

Количество учащихся в ОУ – 416

Наличие уголка по БДД – имеется, размещён в фойе первого этажа

Наличие кабинета по БДД - нет

Наличие учебного перекрестка – имеется, на территории МБОУ

Наличие автогородка (площадки) по ПДД – имеется, передвижной

Наличие отряда ЮИДД, в нем детей – отряд «Светофор», 9 человек

Организация подписки на тематические издания –

Наличие автобуса в ОУ – есть, три

Время занятий в ОУ:

2 смены– 09.00- 18.30

Внеклассные занятия:

12.30 - 20.00

Телефоны оперативных служб

Скорая помощь – со стационарного телефона – 03;

с мобильного телефона – 103; 112:

Пожарная охрана – со стационарного телефона – 01;

с мобильного телефона – 101; 112:

Содержание

- I. План-схемы ОУ:
 - 1) Район расположения ОУ, пути движения транспортных средств и детей (учеников, обучающихся);
 - 2) Организация дорожного движения в непосредственной близости от образовательного учреждения с размещением соответствующих технических средств, маршруты движения детей и расположение парковочных мест;
 - 3) Безопасное расположение остановки автобуса у ОУ;
 - 4) Пути движения транспортных средств к местам разгрузки/погрузки и рекомендуемых безопасных путей передвижения детей по территории ОУ;
 - 5) Маршруты движения автобусов ОУ
- II. Информация об обеспечении безопасности перевозок детей специальным транспортным средством (автобусом):
 - 1) Общие сведения;
 - 2) Сведения о водителях автобусов;
 - 3) Организационно-техническое обеспечение;
 - 4) Сведения о владельце автобусов;
 - 5) Сведения о ведении журнала инструктажа
- III. Приложения
 - 1) Приложение 1. «План-схема района расположения ОУ, пути движения транспортных средств и детей»;
 - 2) Приложение 2. «Схема организации дорожного движения в непосредственной близости от образовательного учреждения»;
 - 3) Приложение 3. «Безопасное расположение автобусов у ОУ»;
 - 4) Приложение 4. «Схема путей движения транспортных средств к местам разгрузки/погрузки и рекомендуемых безопасных путей передвижения детей по территории ОУ»;
 - 5) Приложение 5. «Маршруты движения автобуса «Школа с. Ая – с. Верх-Ая»;
 - 6) Приложение 6. «Маршрут движения автобуса «Школа – улица Хвощёвская»;
 - 7) Приложение 7. «Маршрут движения автобуса «Школа с. Ая – пос. Катунь, Айский мост»;
 - 8) Приложение 8. «Схема опасных участков по пути движения учащихся по селу Ая»;
 - 9) Приложение 9. «Схема опасных участков по пути движения учащихся из пос. Катунь».

I. План-схемы ОУ

1) План-схема расположения ОУ, пути движения транспортных средств и детей (Приложение 1)

1. Район расположения образовательного учреждения определяется группой жилых домов, зданий и улично-дорожной сетью с учетом остановок общественного транспорта, центром которого является непосредственно образовательное учреждение;

2. Территория, указанная в схеме, включает в себя:

- образовательное учреждение,
- учреждения дополнительного образования,
- жилые дома, в которых проживает большая часть детей (учеников) данного образовательного учреждения,

- автомобильные дороги;

3. На схеме обозначено:

- расположение жилых домов, зданий, сооружений,
- сеть автомобильных дорог,
- пути движения транспортных средств,
- пути движения детей (учеников) в/из образовательного учреждения,
- уличные (наземные – нерегулируемые) пешеходные переходы,
- названия улиц и нумерация домов.

Схема необходима для общего представления о районе расположения ОУ. Для изучения безопасности движения детей на схеме обозначены наиболее частые пути движения учеников от дома (от отдалённых остановок маршрутных транспортных средств) к ОУ и обратно.

2) Схема организации дорожного движения в непосредственной близости от образовательного учреждения с размещением соответствующих технических средств, маршруты движения детей и расположение парковочных мест (Приложение 2).

1. Схема организации дорожного движения ограничена автомобильными дорогами, находящимися в непосредственной близости от образовательного учреждения;

2. На схеме обозначено:

- здание ОУ с указанием территории, принадлежащей непосредственно ОУ (при наличии указать ограждение территории);

- автомобильные дороги;

- уличные (наземные – нерегулируемые) пешеходные переходы на подходах к ОУ;

- дислокация существующих дорожных знаков и дорожной разметки;

- направление движения транспортных средств по приездной части;
- направление безопасного маршрута движения детей (учеников, обучающихся);

3. На схеме указано расположение остановки школьных автобусов.

3) Безопасное расположение остановок автобуса у ОУ (Приложение 3)

На схеме указывается подъезд в оборудованный «карман» для посадки и высадки детей из автобуса ОУ, и дальнейший путь движения автобуса по проезжей части, а также безопасный маршрут движения детей (учеников) от остановки автобуса ОУ.

На схеме обозначено:

- здание ОУ;
- ограждение территории ОУ;
- автомобильные дороги.

4) Схема путей движения транспортных средств к местам разгрузки/погрузки и рекомендуемых безопасных путей передвижения детей по территории ОУ (Приложение 4).

На схеме указана примерная траектория движения транспортного средства на территории ОУ, в том числе место погрузки/разгрузки, а также безопасный маршрут движения детей во время погрузочно-разгрузочных работ.

5) Маршрут движения автобуса ОУ (Приложение 5, 6, 7, 8, 9).

На схеме указываются населённые пункты, через которые происходит следование автобуса ОУ, оборудованные места остановок для посадки и высадки детей в каждом населённом пункте, непосредственно населённый пункт, где расположено ОУ.

На схеме указан безопасный маршрут следования автобуса ОУ:

- от школы с. Ая до пос. Катунь, моста Ая;
- от школы с. Ая до улицы Хвощёвской;
- от школы с. Ая до с. Верх-Ая, а также обозначены
- здание ОУ,
- автомобильные дороги,
- дислокация существующих дорожных знаков на пути следования автобуса ОУ,
- пешеходные переходы, пересекающие проезжую часть маршрута движения автобуса ОУ,
- схема опасных участков по пути движения школьников.

II. Информация об обеспечении безопасности перевозок детей специальным транспортным средством (автобусом)

1. Общие сведения

Марка ПАЗ

Модель 32053-70

Государственный регистрационный знак АК 666 22, АК 669 22

Год выпуска 2020, 2021 Количество мест в автобусе 22 ,23

Марка ГАЗ

Модель А67R42

Государственный регистрационный знак Р 157 ХВ 22

Год выпуска 2017 Количество мест в автобусе 22

Соответствие конструкции требованиям, предъявляемым к школьным автобусам - соответствует

2. Сведения о водителе(ях) автобуса(ов)

Фамилия, имя, отчество	Принят на работу	Стаж в категории D	Дата предстоящего мед. осмотра	Период проведения стажировки	Повышение квалификации	Допущенные нарушения ПДД	Карта водителя, срок действия
Цибзов Александр Анатольевич, 1966 г.р.	25.08.2020 г.	21 лет	Ноябрь 2023 г.	Сентябрь 2020 г.		нет	06.07.2020 – 06.07.2023
Козлов Ий Иванович 1963 г.р.	15.09.2010 г.	18 лет	Сентябрь 2022г.	Сентябрь 2010 г.	Август 2016 г.	нет	04.12.2021-04.12.2024

3. Организационно-техническое обеспечение

1) На осуществление деятельности по перевозкам пассажиров и иных лиц автобусами выдана лицензия № АН-22-001183 от 04 июля 2019 года

2) Лицо, ответственное, за обеспечение безопасности дорожного движения: Засухин Анатолий Иванович, назначено приказом № 174 от 04.08.2022 г, прошел аттестацию да

3) Организация проведения предрейсового медицинского осмотра водителя:

осуществляет КГБУЗ « Алтайская ЦРБ» на основании договора № 5-П/22 от 01.01.2022 г. о проведении предрейсового медосмотра действительного до 31.12.2021 г.

4) Организация проведения предрейсового технического осмотра транспортного средства:

осуществляет Засухин Анатолий Иванович на основании приказа № 173 от 04.08.2022 г. действительного до 31.08.2023 г.

5) Дата очередного технического осмотра:

ПАЗ гос. № АК 669 22 – 03. 11. 2022 г.

ПАЗ гос. № АК 666 22 – 30.03.2023 г.

ГАЗ гос. № Р 157 ХВ 22 – 23.07.2022 г.

6) Место стоянки автобуса в нерабочее время:

ПАЗ гос. № АК 669 22 – с. Ая, Зеленая улица, д.12

ГАЗ гос. № Р 157 ХВ 22– с. Ая, Зеленая улица, д.12

ПАЗ гос. № АК 666 22 – с. Ая, Советская улица, д.124

7) Меры, исключаяющие несанкционированное использование ГЛОНАСС

8) Оснащение техническим средством контроля «тахографом» да :

ПАЗ гос. № АК 669 22 – МИКАС 8E660000E60521B2, дата проведения калибровки - 24.11.2021г., дата следующей калибровки – 24.11.24 г.

ГАЗ гос. № Р 157 ХВ 22– тахограф цифровой ТЦФ-02НК00014312, дата проведения калибровки - 20.04.2021г., дата следующей калибровки - 20.04.2024 г.

ПАЗ гос. № АК 666 22 – Меркурий ТА-001 0000381054, дата проведения калибровки-22.04.2021г., дата следующей калибровки -22.04.2024 г.

4. Сведения о владельце автобуса:

Муниципальное образование Алтайский район

Юридический адрес владельца: Алтайский край, Алтайский район, село Алтайское, Советская улица, д. 97 а

Фактический адрес владельца: Алтайский край, Алтайский район, село Алтайское, Советская улица, д. 97 а

Телефон ответственного лица 8(385-37) 22-4-01

5. Сведения о ведении журнала инструктажей – есть

СОГЛАСОВАНО
Начальник ОГИБДД ОМВД
России по Алтайскому району
капитан полиции

/А.А.Лебедев/

« 04 » 08 2022 г.

План-схема района расположения О.,
пути движения транспортных
средств и детей

УТВЕРЖДАЮ
Директор МБОУ «Айская СОШ»
С. В. Ольгезер/

« 08 » 08 2022 г.

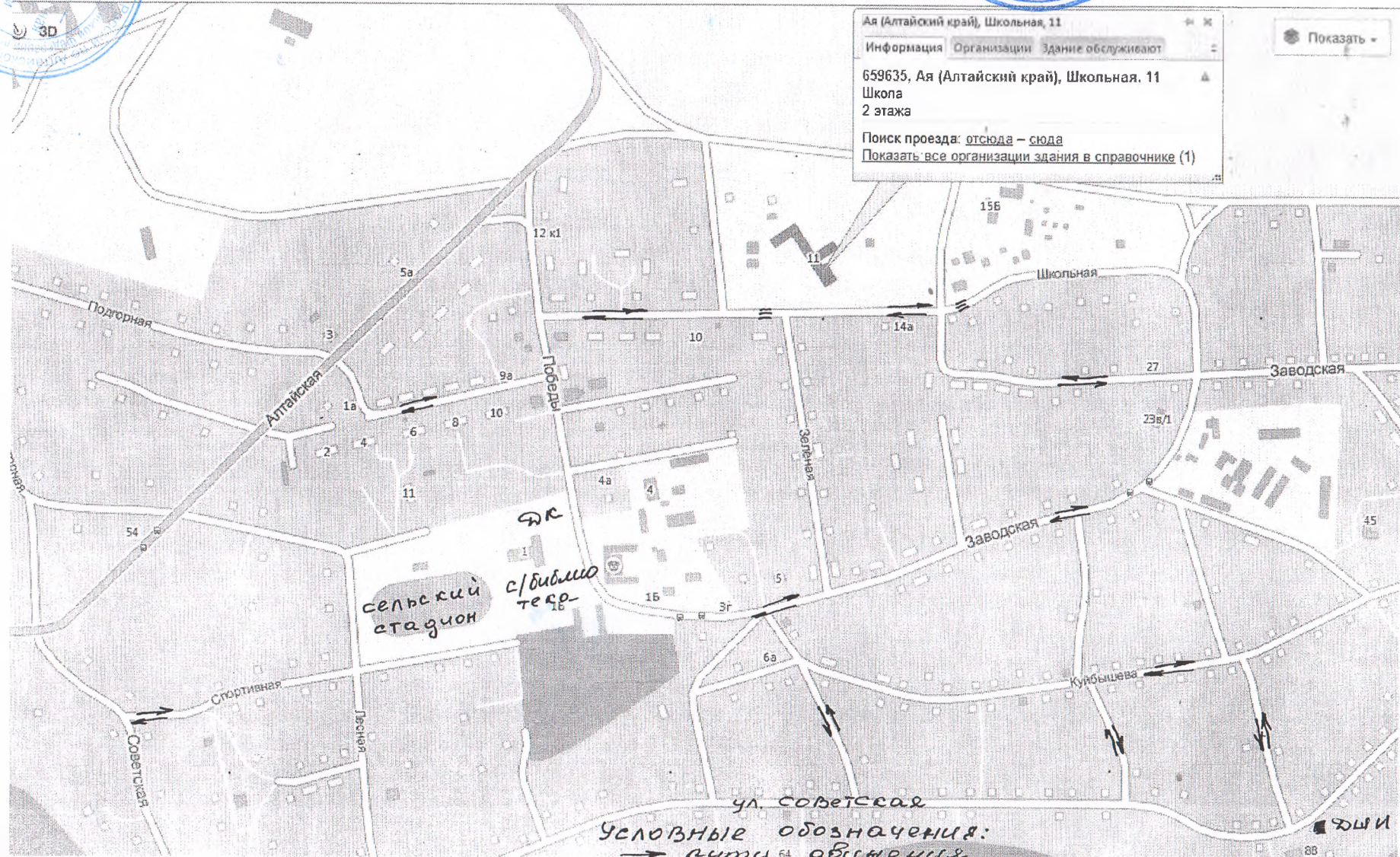


Ая (Алтайский край), Школьная, 11

Информация Организации Здание обслуживают

659635, Ая (Алтайский край), Школьная, 11
Школа
2 этажа

Поиск проезда: отсюда – сюда
Показать все организации здания в справочнике (1)



ул. советская

Условные обозначения:
 → пути движения
 ≡ пешеходный переход

СОГЛАСОВАНО
Начальник ОГИБДД ОМВД
России по Алтайскому району
капитан полиции

/А.А.Лебедев/

« 09 » 20 г.

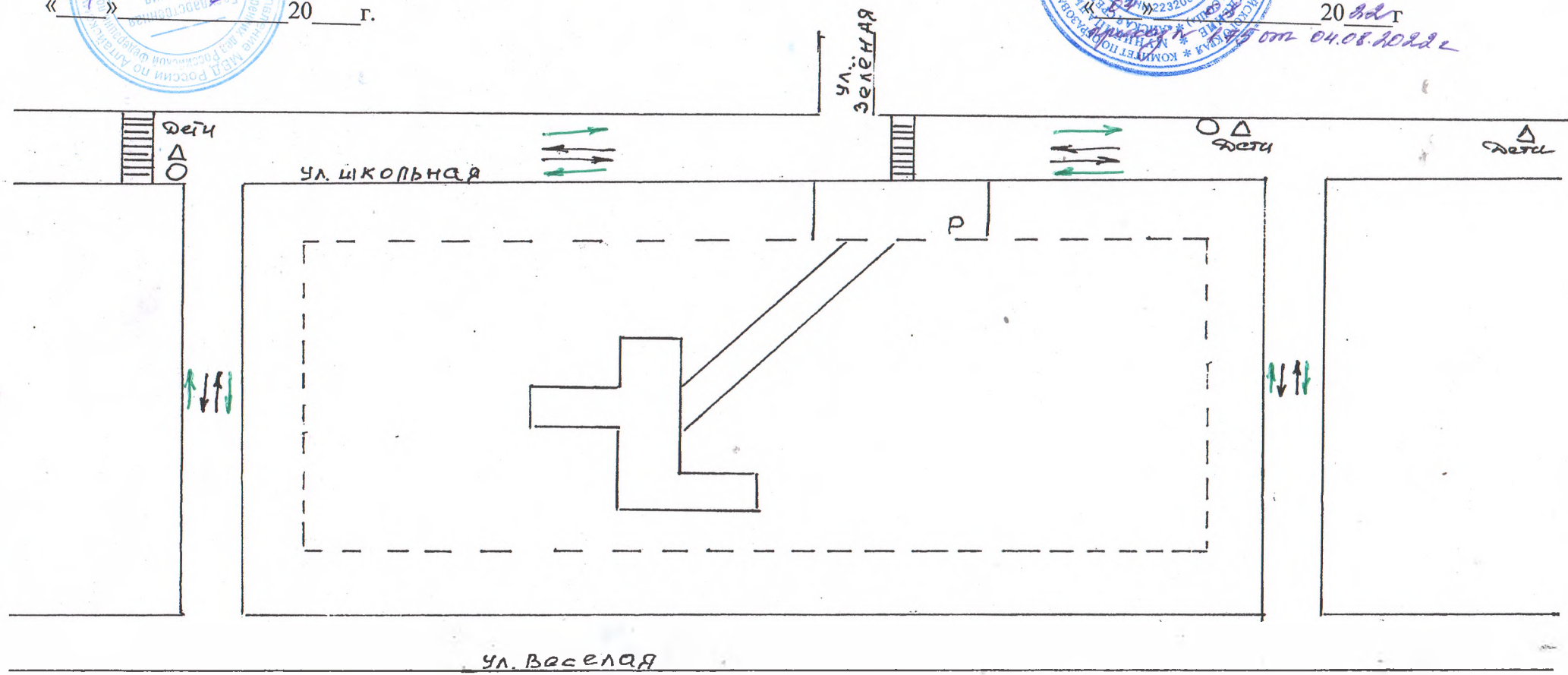
Схема организации дорожного движения
в непосредственной близости от ОУ



УТВЕРЖДАЮ
Директор МБОУ «Айская СОШ»

/С. В. Ольгезер/

20 г.
от 04.08.2022



- Условные обозначения:
- направление безопасного движения детей
 - направление движение транспорта
 - ограждение территории ОУ
 - Р стоянка

СОГЛАСОВАНО
Начальник ОГИБДД ОМВД
России по Алтайскому району
капитан полиции

/А.А.Лебедев/

« 04 » 20 22 г.

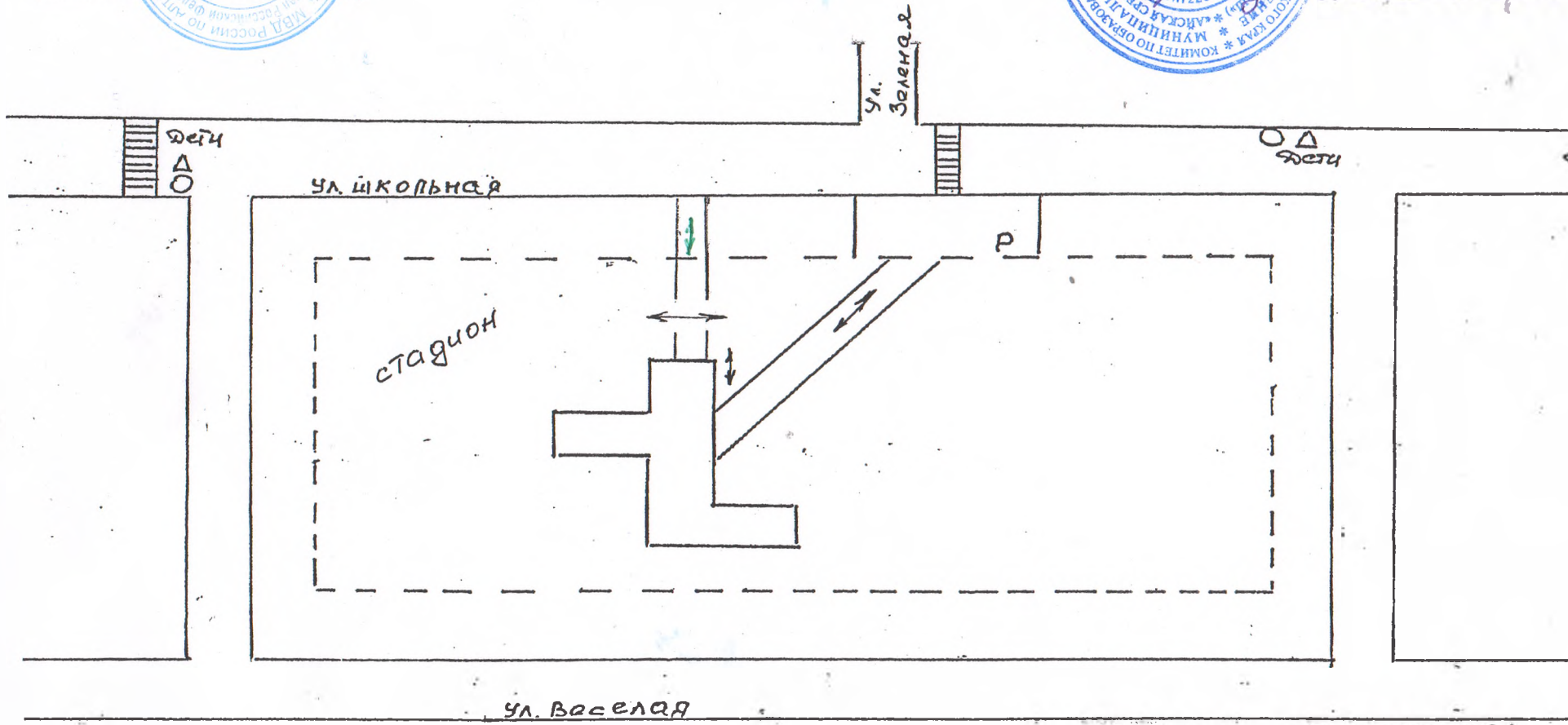
Схема путей движения
транспортных средств к местам
разгрузки/погрузки
и рекомендуемых безопасных путей
передвижения детей по территории
ОУ

УТВЕРЖДАЮ
Директор МБОУ «Айская СОШ»

/С. В. Ольгезер/



20 22 г.
175 от 04.05.2022



Условные обозначения:
→ маршрута движения детей
→ пути движения автотранспорта
--- ограниченные места

СОГЛАСОВАНО
Начальник ОГИБДД ОМВД
России по Алтайскому району
капитан полиции

/А.А.Лебедев/

« 04 » 20 22 г.

Безопасное расположение остановок у ОУ

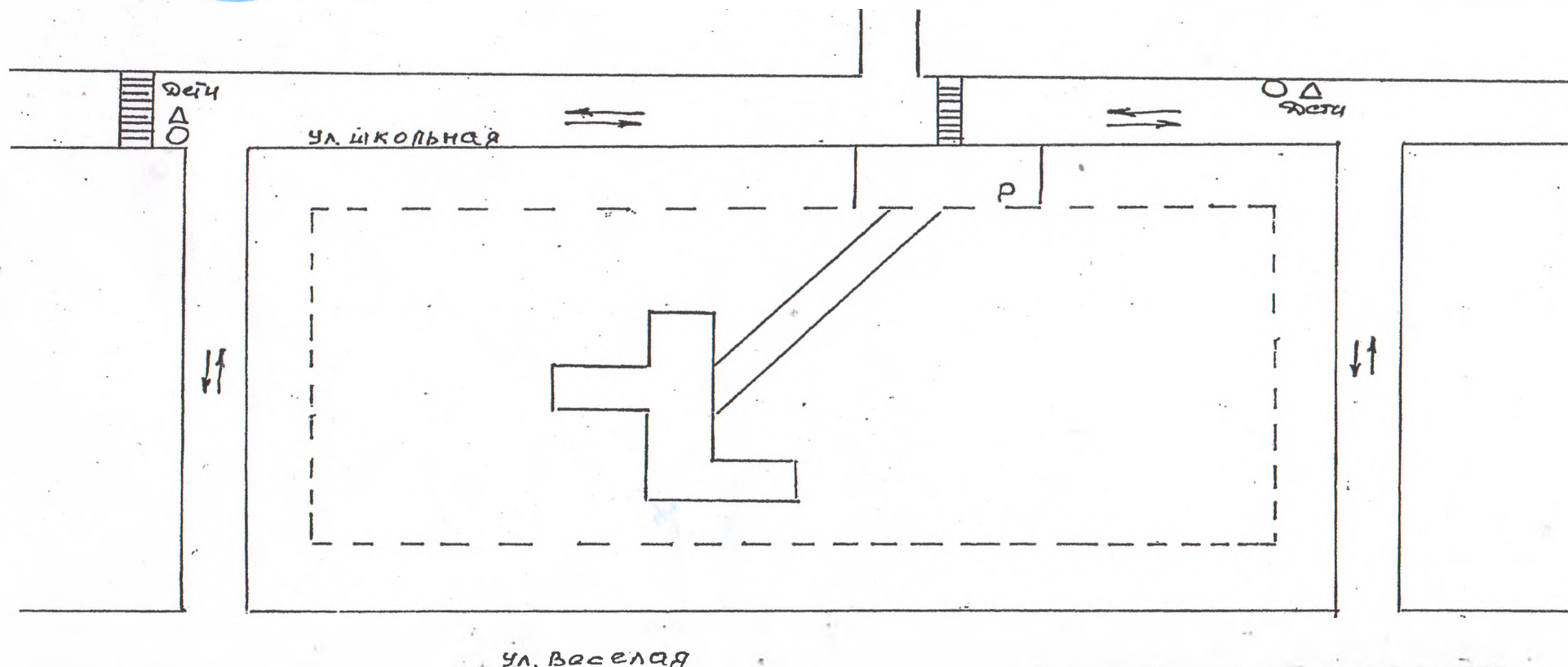


УТВЕРЖДАЮ
Директор МБОУ «Айская СОШ»

/С. В. Ольгезер/

20 22 г.

175 от 04.08.2022



Условные обозначения:
P - карман для посадки и высадки детей
--- ограничение территории ОУ
→ движение автобуса

СОГЛАСОВАНО
Начальник ОГИБДД ОМВД
России по Алтайскому району
капитан полиции

/А.А.Лебедев/

« » 20 г.

СОГЛАСОВАНО
Глава Администрации
Алтайского района

/С.В.Черепанов /

« » 20 г.

УТВЕРЖДАЮ
Директор МБОУ «Айская СОШ»

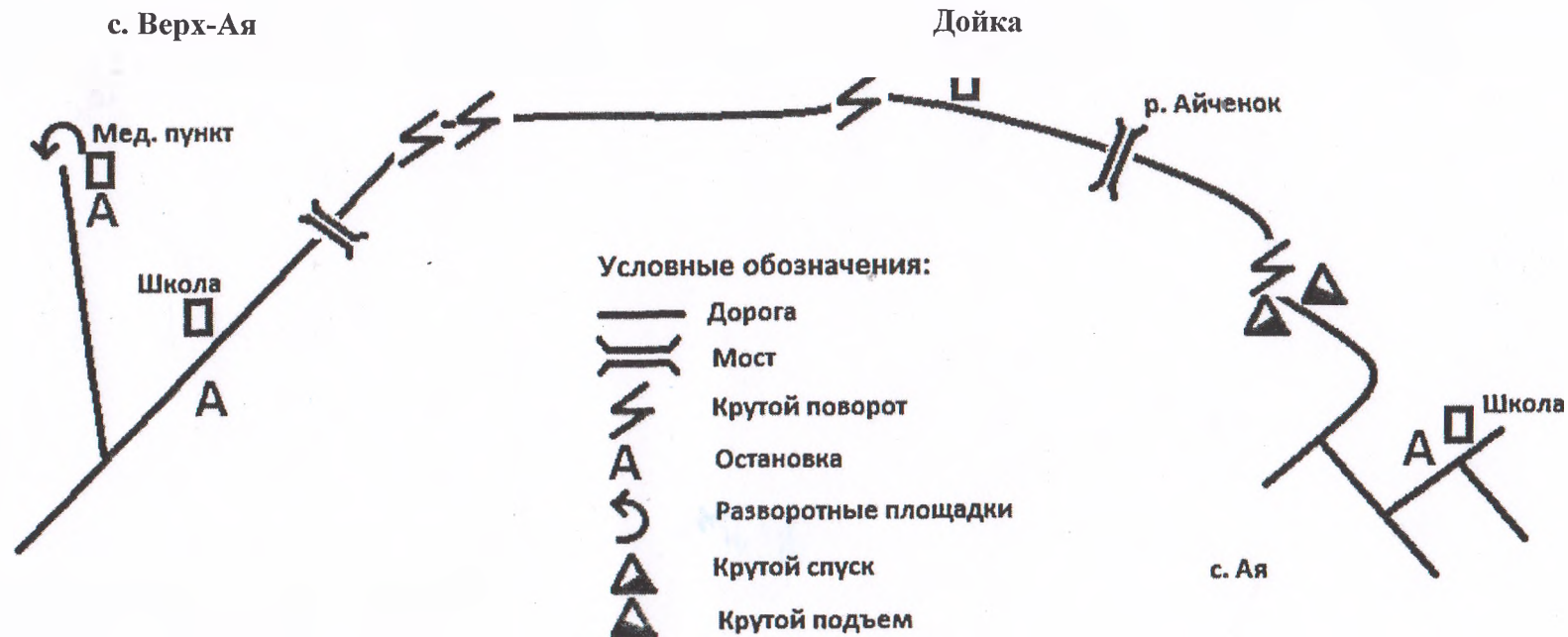
/С. В. Ольгезер/



20 22 г


№ 175 от 04.05.2022

Маршрут движения автобуса «Школа с. Ая- с. Верх-Ая»



СОГЛАСОВАНО
ВРИО начальника ОГИБДД ОМВД
России по Алтайскому району
ст. лейтенант

« 04 » 20 08
А.А.Лебедев



СОГЛАСОВАНО
Глава Администрации Алтайского района
/С.В.Черепанов/

« 20 » 20 08

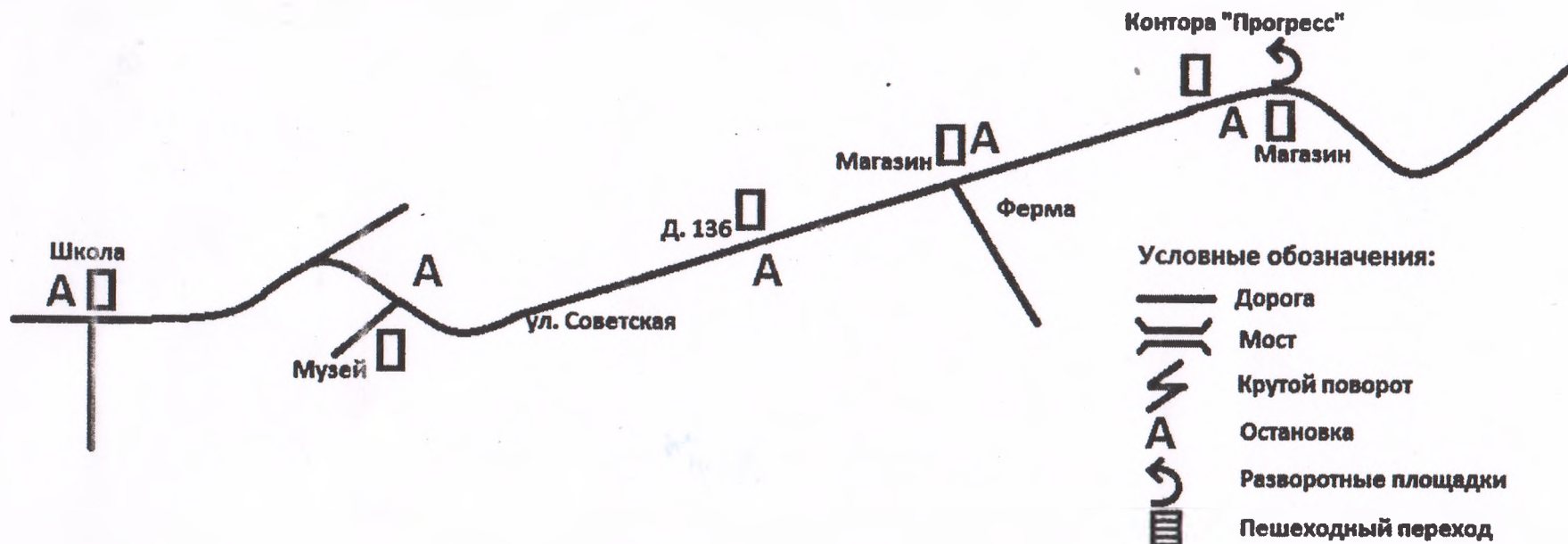


УТВЕРЖДАЮ
Директор МБОУ «Айская СОШ»
/С. В. Ольгезер/



« 20 » 20 08
175 от 04.08.2022

Схема опасных участков маршрута движения автобуса «Школа с. Ая- ул. Хвощевская»



СОГЛАСОВАНО

Начальник ОГИБДД ОМВД
России по Алтайскому району
капитан полиции

/А.А.Лебедев/

« 09 » 08 20 22 г.



СОГЛАСОВАНО

Глава Администрации
Алтайского района

/С.В.Черепанов/

« » 20 г.



УТВЕРЖДАЮ
Директор МБОУ «Айская СОШ»

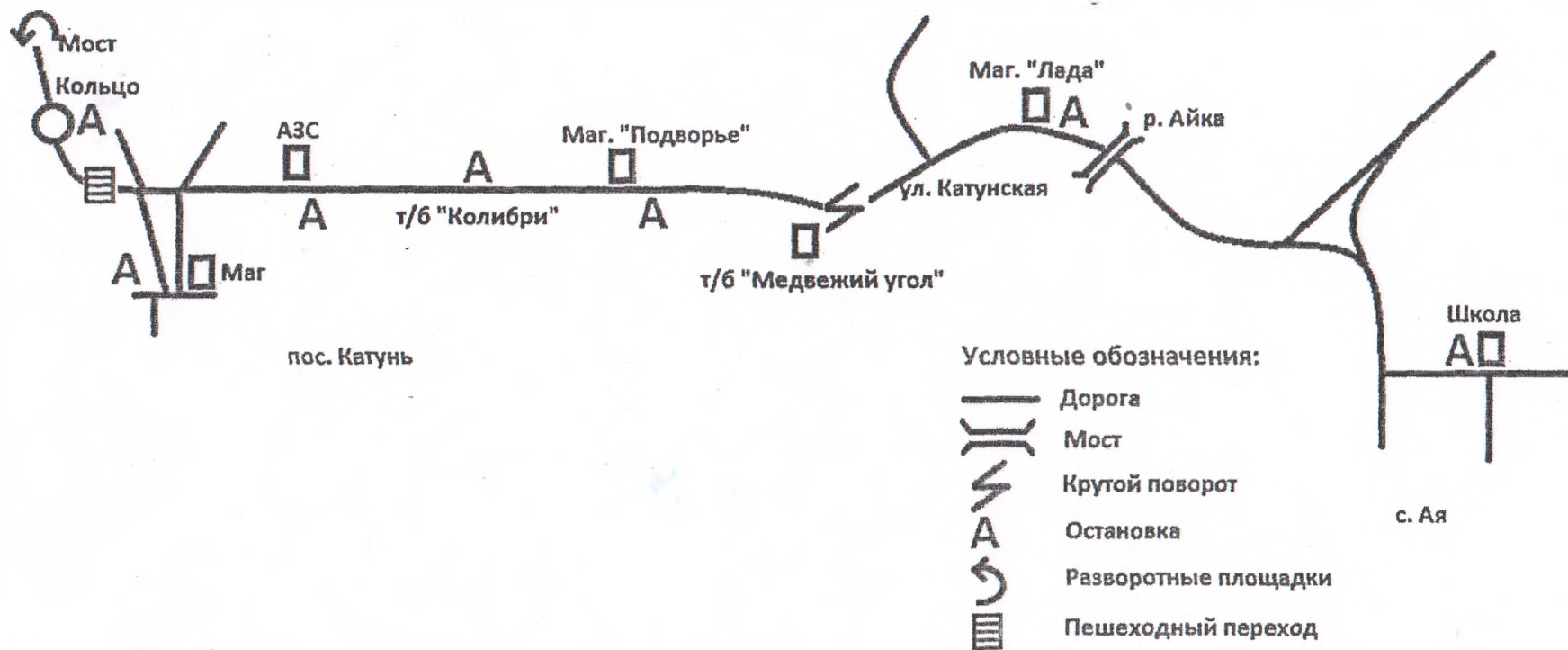
/С. В. Ольгезер/

20 22 г.



№ 175 от 04.08.2022.

Маршрут движения автобуса «Школа с. Ая - п. Катунь – Айский мост»




СОГЛАСОВАНО
ВРИО начальника ОГИБДД ОМВД
России по Алтайскому краю
ст. лейтенант

_____/А.А.Лебедев/
« 04 » 20 ____ г.

Схема опасных участков по пути движения школьника по с. Ая

УТВЕРЖДАЮ
Директор МБОУ «Айская СОШ»
_____/С. В. Ольгезер/

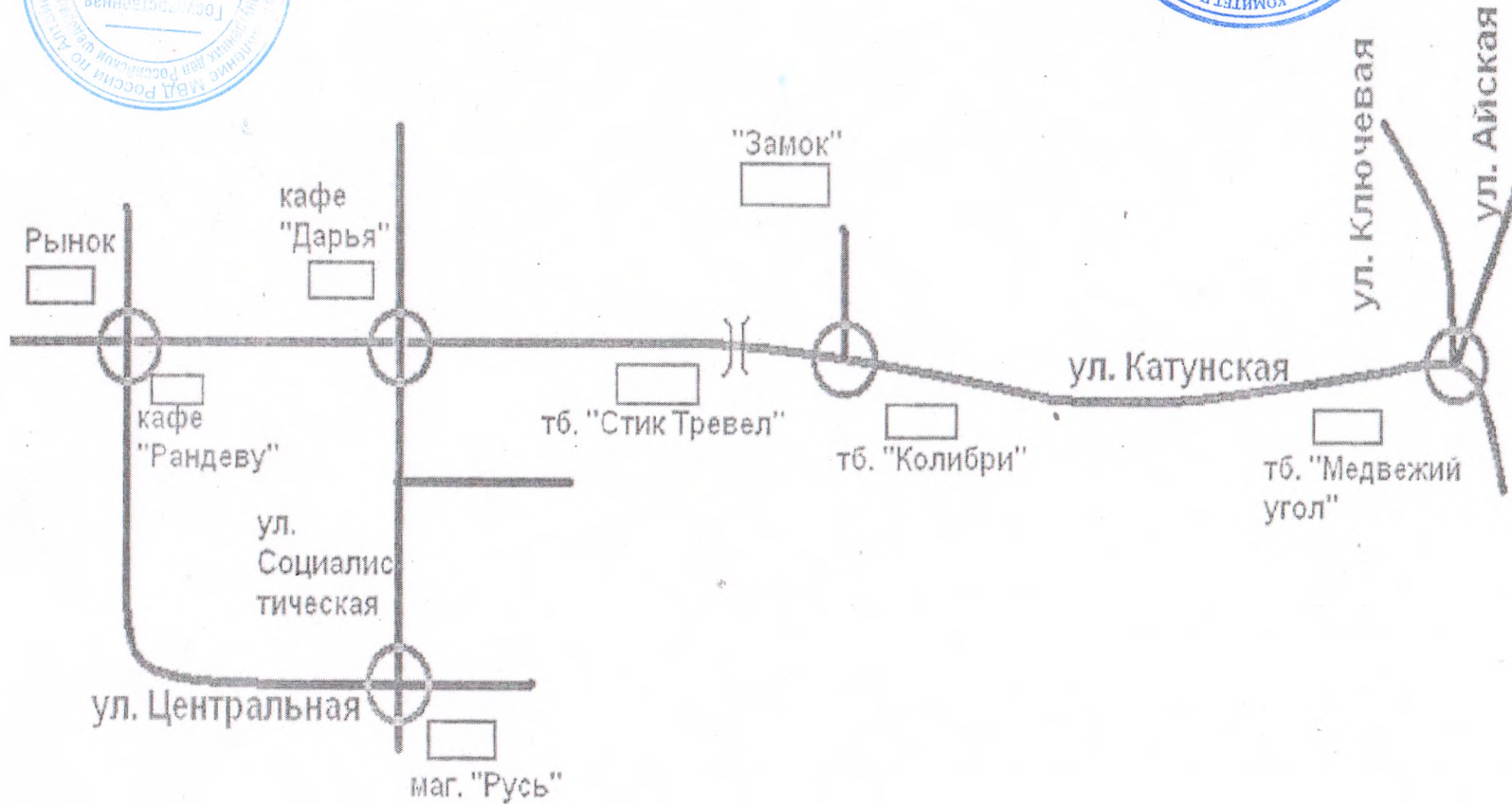


СОГЛАСОВАНО
Начальник ОГИБДД ОМВД
России по Алтайскому району
капитан полиции

_____/А.А.Лебедев/
« 08 » 20 22 г.



УТВЕРЖДАЮ
Директор МБОУ «Айская СОШ»
С. В. Ольгезер/
20 22 г.



Интенсивное движение
Опасный перекресток